

Moorschutzprojekt Gundelfinger Moos: Information zu den geplanten Maßnahmen zur Wiedervernässung

Eigentümerversammlung, 29.11.2017

Georg **Stark**, Sprecher des Arbeitskreises
Anton **Burnhauser**, Regierung von Schwaben



Arbeitsgemeinschaft Schwäbisches Donaumoos e.V., Radstr. 7a, D-89340 Leipheim; 08221-7441; sekretariat@arge-donaumoos.de; www.arge-donaumoos.de



Programm

- Begrüßung
- Sachstand Gundelfinger Moos
 - Bericht aus dem Arbeitskreis
 - Geplante Maßnahmen
- Diskussion/Aussprache
 - Diskussion
 - Stellungnahme BBV, GBZ, Stadt
- Rahmenvertrag
- Abschluss/Ausblick

Arbeitsgemeinschaft Schwäbisches Donaumoos e.V., Radstr. 7a, D-89340 Leipheim; 08221-7441; sekretariat@arge-donaumoos.de; www.arge-donaumoos.de



Arbeitskreis-Mitglieder (derzeitiger Stand)

Name	Funktion
Georg Stark	AK-Sprecher, Landwirt Peterswörth
Klaus Beyrer , Michael Eberle	BBV-Kreisobmann Dillingen und Vertreter (zeitweise)
Georg Blatter	Stadtrat Gundelfingen
Harald Böck	Landesbund für Vogelschutz, Vorstandsmitglied ARGE Donaumoos
Georg Bucher , Josef Hopf	BBV-Ortsobmann Gundelfingen und Vertreter
Anton Burnhauser	Höhere Naturschutzbehörde, RvS
Volker Hörger , Michael Schumacher	BBV-Ortsobmann Sontheim und Vertreter
Werner Hopf	Aufsichtsratsvorsitzender Gartenbauzentrale
Ludger Klinge	Amt für Ländliche Entwicklung
Dr. Ulrich Mäck / Anja Schumann	Arbeitsgemeinschaft Schwäbisches Donaumoos (ARGE Donaumoos)
Christa Marx	Wasserrecht, LRA DLG (zeitweise)
Michael Nieß	Landwirt Sontheim
Anna Pfahler , Udo Awizus	LRA HDH (zeitweise)
Dr. K.-H. Prösl / Theresa Dittmann	Büro Anders & Raum, beauftragte Hydrologen
Susanne Schenk	Untere Naturschutzbehörde, LRA DLG
Christian Strobel	Moosgenossenschaft Sontheim
Michael Wiedemann	Beauftragter des BBV Kreis Günzburg, 2. Vors. ARGE Donaumoos (zeitweise)
Georg Wiedemann	Landwirt Peterswörth, Stadtrat Gundelfingen
Alexander Winkler	Stadtrat Gundelfingen

Arbeitsgemeinschaft Schwäbisches Donaumoos e.V., Kassenstr. 7/2, D-87344 Leipheim; UStZ 11/44 I; sekretariat@arge-donaumoos.de; www.arge-donaumoos.de



Bisherige Sitzungstermine (1)

Datum	Termin mit den wichtigsten Ergebnissen
04. August 2009	Eigentümersammlung
09. Dezember 2009	1. AK-Sitzung: 3 Hauptziele – A) Vernässung Kerngebiet (Natur- und Klimaschutz), B) an Wiesenbrüterschutz angepasste Bewirtschaftung, C) Optimierung Bewirtschaftbarkeit
24. Februar 2010	2. AK-Sitzung: Wahl Sprecher, Einbeziehung Baden-Württemberg, Fragen zu Hochwasserereignissen
17. Mai 2010	Ortstermin im Gundelfinger Moos: Schlüsselstellen
27. Januar 2011	3. AK-Sitzung: Verkaufsangebote, Flurneueordnung
01. März 2011	Ortstermin: Biber Zollsaulgraben
22. März 2011	Ortstermin mit Hr. Krausenböck (ALES) zur Bodenwertermittlung
02. Mai 2012	4. AK-Sitzung: Grundstückswerb, erste Überlegungen des Hydrologen Dr. Prösl
27. Juni 2012	Ortstermin: Erfahrungsaustausch mit Dr. Prösl
17. Juli 2012	5. AK-Sitzung: Überlegungen zur Rückhaltung des „Winterwassers“ im Norden des Gebietes
02. August 2012	Ortstermin: Schürfe zur Klärung Bodenschichtung an Schlüsselstellen mit Dr. Prösl
31. Januar 2013	6. AK-Sitzung: Sachstand hydrologische Planung und Grunderwerb
12. März 2013	Ortstermin mit Donau-Zeitung
25. April 2013	Ortstermin mit Dr. Prösl: Funktion Nordgräben
18. September 2013	7. AK-Sitzung: Sachstand hydrologische Planung, Gebiets-Zonierung und Grunderwerb
14. Juli 2014	Fachgespräch Überlegungen Hydrologie: Herren Stark, Burnhauser, Dr. Prösl, Dr. Mäck
11. September 2014	8. AK-Sitzung: Vorschlag hydrologische Sofortmaßnahmen, Stufenmodell Stand Grunderwerb



Bisherige Sitzungstermine (2)

Datum	Termin mit den wichtigsten Ergebnissen
04. April 2015	9. Sitzung AK (Sachstand, Weitere Vorgehensweise)
09. Oktober 2016	10. Sitzung AK (Fragen zur Hydrologie)
16. Januar 2017	11. Sitzung AK (Gründerwerb, Aufstau Grenzgraben, Weitere Vorgehensweise)
02. März 2017	12. Sitzung AK
27. März 2017	Besprechung (Rahmenvertrag, Gespräch Wasserrecht LRA DLG)
22. Februar 2017	Bespr. mit BBV-Kreisobmann Beyrer, Wiedemann
23. Mai 2017	13. Sitzung (Fragen der Entschädigung, Rahmenvertrag)
12. Sept. 2017	Info Bürgermeisterin Fr. Gruß und Vorbereitung Stadtratsitzung
20. Sept. 2017	Info Stadtrat Gundelfingen
21. Sept. 2017	Info OB Günzburg
November 2017	Info BM Sontheim
22. November 2017	Info BBV Heidenheim
23. November 2017	14. Sitzung AK: Vorbereitung Eigentümerversammlung
29.11.2017	Eigentümerversammlung

Sachstand Gundelfinger Moos

- Lage, Zustand
- Auftragslage, rechtl. Hintergrund
- Ziele im Moorschutz
- Prozess seit 2009 im Arbeitskreis
- Argumente, Befürchtungen
- Überlegungen und Möglichkeiten
- Bedingungen, Strategie und Umsetzung



Es ist nichts beschlossen!

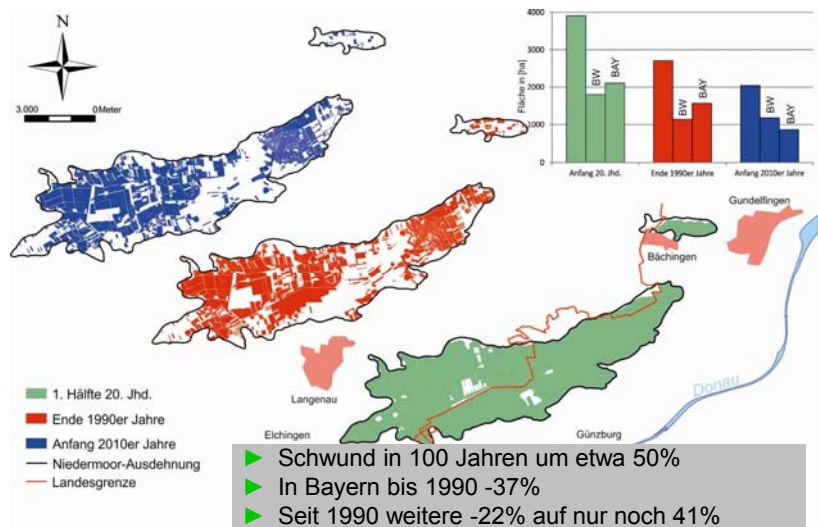
Lage, Zustand, Historie

- Naturschutzgebiet (224 ha),
Wiesenbrütergebiet, FFH
- Entwässerung führt zu Mineralisierung,
Moorabbau, Moorschwund,
- Umfangreiche Grabensysteme
- Landeswasserversorgung seit 1917
- Torfabbau seit 1790 -1960
- Kiesabbau seit 1960
- Veränderung der landw. Nutzung

Arbeitsgemeinschaft Schwäbisches Donaumoos e.V., Radstr. 7a, D-89340 Leipheim; 08221-7441; sekretariat@arge-donaumoos.de; www.arge-donaumoos.de



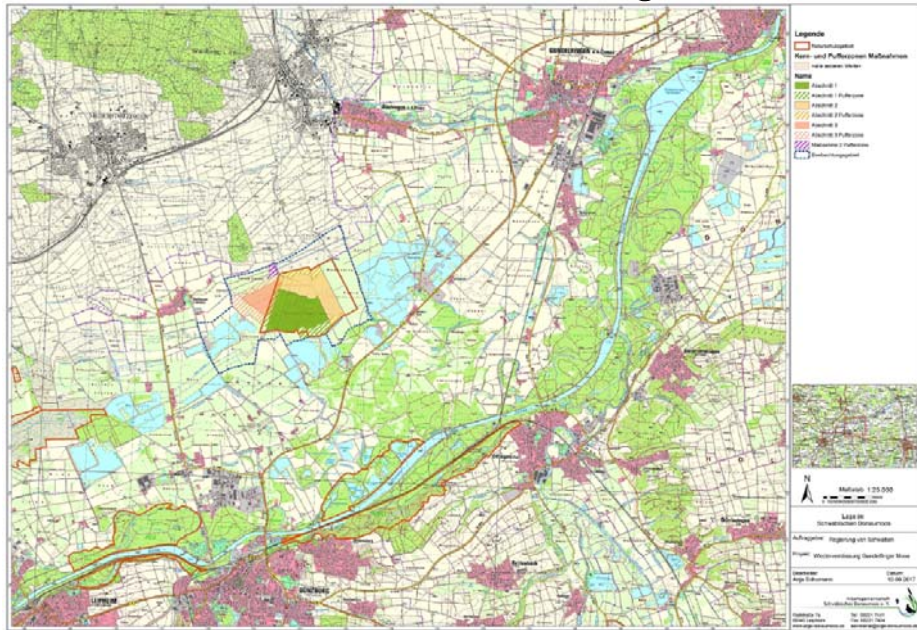
Veränderungen: z.B. Grünland



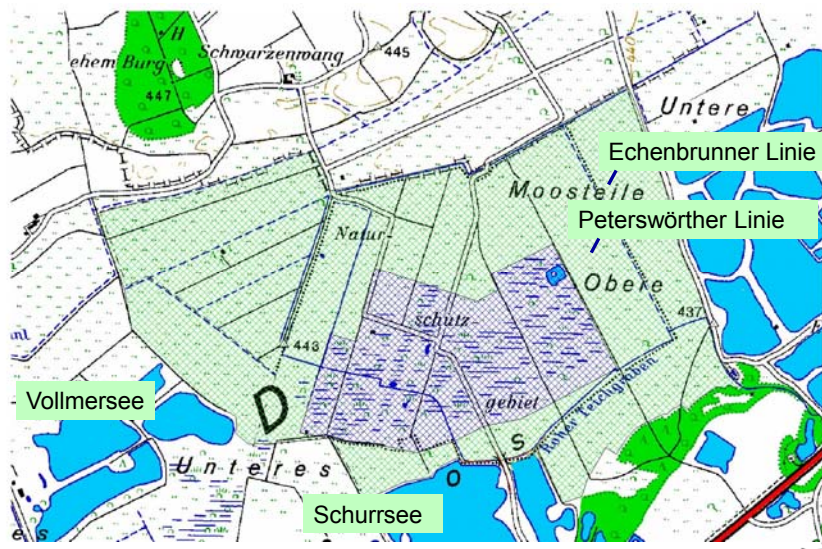
Arbeitsgemeinschaft Schwäbisches Donaumoos e.V., Radstr. 7a, D-89340 Leipheim; 08221-7441; sekretariat@arge-donaumoos.de; www.arge-donaumoos.de



Übersichtskarte Gundelfinger Moos



Das Gebiet „Gundelfinger Moos“

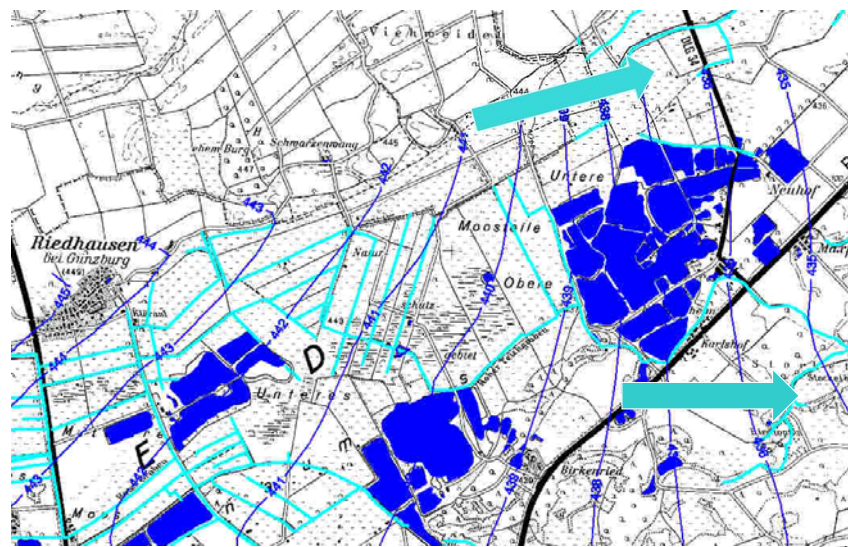


Arbeitsgemeinschaft Schwäbisches Donaumoos e.V., Radstr. 7a, D-89340 Leipheim, 08221-7441, sekretariat@arge-donaumoos.de, www.arge-donaumoos.de

Das Gebiet „Gundelfinger Moos“



Grundwasserströmung



Arbeitsgemeinschaft Schwäbisches Donaumoos e.V., Rodstr. 7a, D-89340 Leipheim, 08221-7441, sekretariat@arge-donaumoos.de, www.arge-donaumoos.de

Auftragslage

- Staatsvertrag Bayern/Baden-Württemberg (1970/1992)
- Landtagsbeschluss 1979
- GÖK
- Auftrag Arge Donaumoos
- Gesamtverantwortung

Arbeitsgemeinschaft Schwäbisches Donaumoos e.V., Radstr. 7a, D-89340 Leipheim; 08221-7441; sekretariat@arge-donaumoos.de; www.arge-donaumoos.de



Worum geht es?

- **Moorschutz ist Klimaschutz**
 - 1 ha entwässerter Moorboden => 35-50 to CO₂-Äquivalente = 2-3 Personen
 - CO₂-Äq-Ausstoß aus Mooren = Flugverkehr in Deutschland
 - 30% des Klimagasausstoßes der Landwirtschaft stammt aus der Moornutzung (kommend aus nur 8% der LN)
 - über 6% des bayerischen Klimagasausstoßes kommen aus entwässerten Mooren
- **Moorschutz ist Artenschutz**
 - Wiesenbrüter (Großer Brachvogel etc.) sind typisch für Niedermoore

Arbeitsgemeinschaft Schwäbisches Donaumoos e.V., Radstr. 7a, D-89340 Leipheim; 08221-7441; sekretariat@arge-donaumoos.de; www.arge-donaumoos.de



Projektziele

- Das Moor soll/muss wieder genug Wasser bekommen, damit es im Sommer nicht mehr austrocknet.
- Der Brachvogel soll/muss wieder Brutvogel werden.
- Eine landwirtschaftliche Nutzung (extensive Grünlandnutzung) soll zumindest in den Randbereichen möglich bleiben.
- Moorschutz ist effektive Form des Klimaschutzes; Verantwortung gegenüber nachfolgenden Generationen.

Arbeitsgemeinschaft Schwäbisches Donaumoos e.V., Radstr. 7a, D-89340 Leipheim; 08221-7441; sekretariat@arge-donaumoos.de; www.arge-donaumoos.de



Was haben wir gemacht?

- Eigentümerversammlung am 04.08.2009
- AK Gundelfinger Moos 2009 - 2017:
 - 14 Sitzungen und 4 Ortseinsichten
 - Besprechungen, Untersuchungen
- Information (Sep. – Nov. 2017)
 - Frau Bürgermeisterin Gruß - Gundelfingen
 - Herr Oberbürgermeister Jauernig – Günzburg
 - Herr Bürgermeister Kraut – Sontheim
- heute Information Eigentümer und Nutzer

Arbeitsgemeinschaft Schwäbisches Donaumoos e.V., Radstr. 7a, D-89340 Leipheim; 08221-7441; sekretariat@arge-donaumoos.de; www.arge-donaumoos.de



Vorbehalte, Befürchtungen

- Respekt vor dem Phänomen Wasser, Hochwasser, Vernässung, Starkniederschläge, Überschwemmungen
- Beeinträchtigung landw. Nutzung
- Gärtner/Gartenbauzentrale
- Wertminderung der Grundstücke
- Eingriffe in Besitzstände, Auflagen,
- Über den Tisch gezogen zu werden?
- Was kommt danach?

Arbeitsgemeinschaft Schwäbisches Donaumoos e.V., Radstr. 7a, D-89340 Leipheim; 08221-7441; sekretariat@arge-donaumoos.de; www.arge-donaumoos.de



Prozesse im Arbeitskreis

- Das Moos verstehen lernen
- Gegenseitiges Verstehen der Argumente
- Abtasten, Stillstand, Fundamentalopposition
- Aussitzen, Vertagen, Auf Zeit spielen; Wiederaufnahme
- Fragen stellen, Bedingungen stellen, Aufträge an Hydrologen Dr. Prösl
- Ortseinsichten, Impulse von außen
- Lösungen suchen, Kompromisse eingehen

Arbeitsgemeinschaft Schwäbisches Donaumoos e.V., Radstr. 7a, D-89340 Leipheim; 08221-7441; sekretariat@arge-donaumoos.de; www.arge-donaumoos.de



Ansätze

- Wenn schon, dann aktiv gestalten
- Bedingungen stellen
- Tabuflächen definieren
- Abrücken von Maximalforderungen
- Flächenerwerb forcieren
- Ausgleichsregelung
- Offenheit - Transparenz

Arbeitsgemeinschaft Schwäbisches Donaumoos e.V., Radstr. 7a, D-89340 Leipheim; 08221-7441; sekretariat@arge-donaumoos.de; www.arge-donaumoos.de



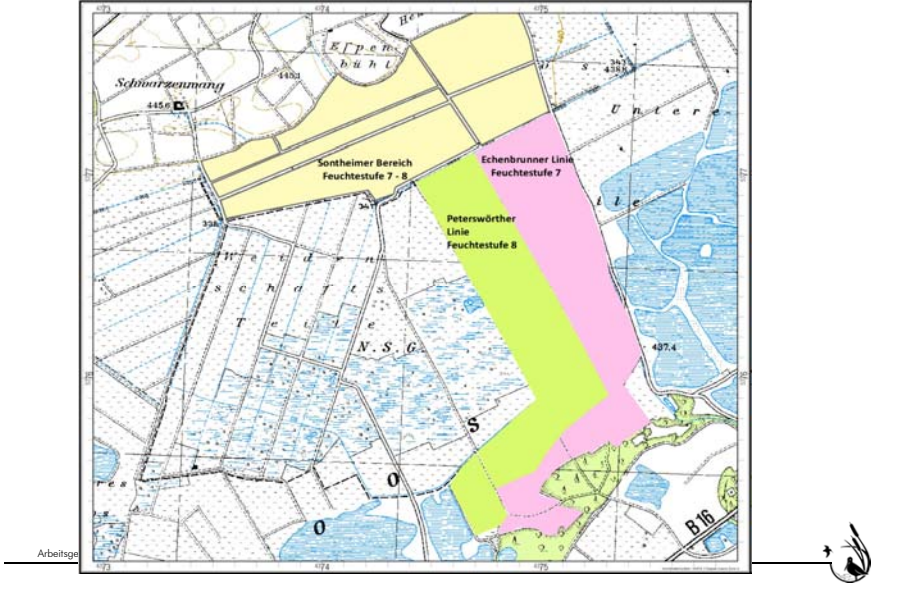
Bedingungen für Vernässung

- Interessensausgleich
 - Konzentration Naturschutz/Vernässung im Kerngebiet
 - Tabuzonen (Peterswörther/Echenbrunner Linie, Richtung Heuhofweg, Südl. Rand)
 - Flächenaufkauf, -tausch
- Versch. Maßnahmen zur Umsetzung
- Landw. Nutzung weiterhin möglich
- Umfassende Entschädigungsregelung
- Beweissicherung, Monitoring

Arbeitsgemeinschaft Schwäbisches Donaumoos e.V., Radstr. 7a, D-89340 Leipheim; 08221-7441; sekretariat@arge-donaumoos.de; www.arge-donaumoos.de

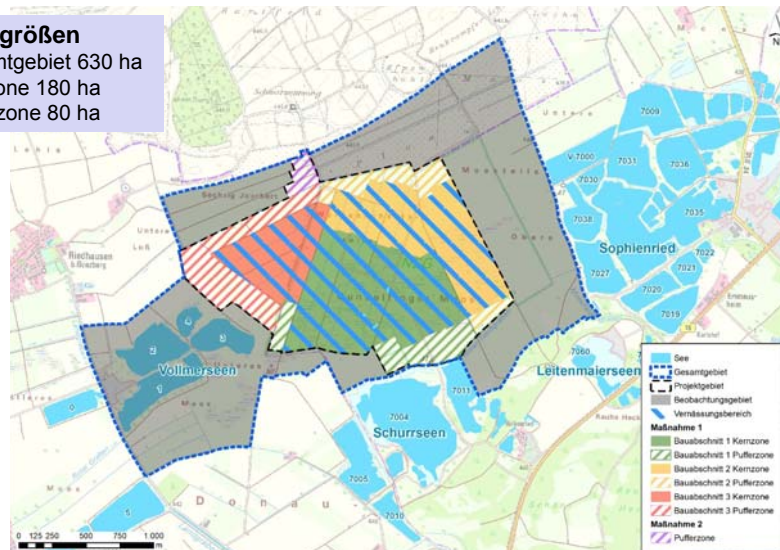


Landwirtschaftliche Nutzung



Lage im Raum – Zonierung Gesamtgebiet

- Flächengrößen**
- Gesamtgebiet 630 ha
 - Kernzone 180 ha
 - Pufferzone 80 ha

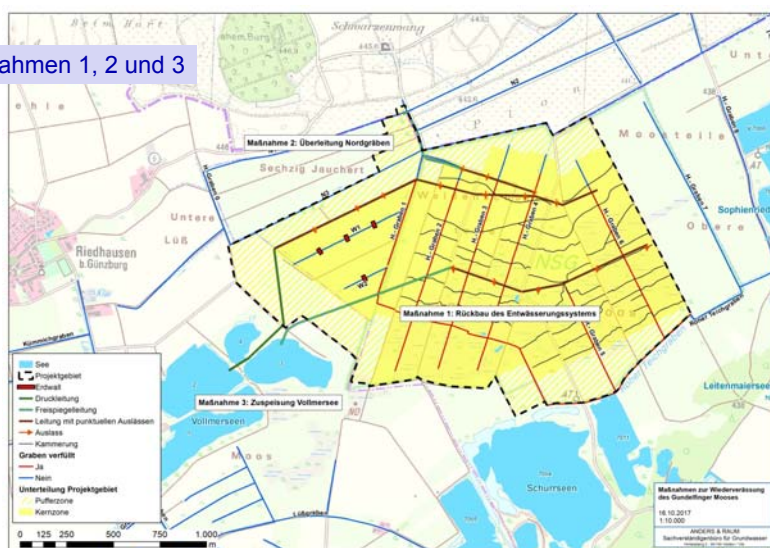


Maßnahmenpaket zur Wiedervernässung

- Konzentration auf Kernbereiche NatSchG
- Umfangreiches Flächenmanagement (Aufkauf, Tausch)
- Konkrete Maßnahmen
 - Rückbau Entwässerungssystem
 - Verfüllung Rohe Teichgraben bis Peterswörther Linie
 - Überleitung Nordgräben
 - Zuleitung aus Vollmersee
- Träger der Maßnahmen Reg. V. Schwaben (HNB)
 - = Freistaat Bayern
 - Höchste „Sicherheit“

Maßnahmen – 3 Bausteine

Maßnahmen 1, 2 und 3

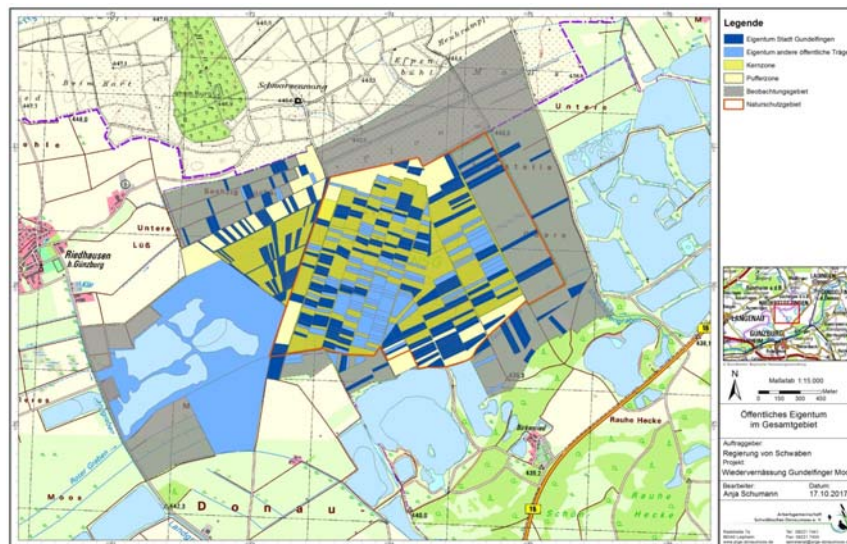


Diskussion zu den Maßnahmen

Jetzt sind Sie dran –

bitte stellen Sie Ihre Fragen!

Eigentumsverhältnisse - derzeit



Entschädigungsregelung: Rahmenvertrag

- **Generell** gilt: Beweislast liegt beim Projektträger
- In der **Kernzone**
 - soll möglichst zu 100 % öffentliches Eigentum liegen; bleibt extensive Nutzung möglich.
 - ist im Normalfall, d.h. bei Vernässung öffentlicher Flächen, keine Entschädigung vorgesehen.
 - gilt auf Privatflächen: Ausgleichszahlungen wie in Pufferzone.
- In der **Pufferzone**
 - können Eigentumsflächen bleiben wie sie sind:
 - wird eine Nutzungsanpassung gemäß Feuchtestufe (landbauliche Zielnutzung) empfohlen und mit staatl. Förderprogrammen oder sonstigen Geldern unterstützt, bleibt aber freiwillig.
 - muss ein Vernässungsschaden durch den Bewirtschafter angezeigt werden.
 - wird eine Vernässungsausgleich auf Basis landbaulicher Zielnutzung ermittelt.
 - wird das Vorliegen einer Vernässung durch die Schätzkommision festgestellt.
 - wird bei festgestelltem Schaden der Vernässungsausgleich gemäß Tabelle ohne weitere Nachweise durch den Bewirtschafter gewährt.
- Im **Beobachtungsgebiet**
 - bleiben Eigentumsflächen und Nutzung wie sie sind.
 - wird eine Nutzungsanpassung gemäß Feuchtestufe (landbauliche Zielnutzung) nicht explizit angestrebt, aber gern gesehen und mit staatl. Förderung unterstützt.
 - wird Vernässungsschädigung auf Antrag und im Einzelfall nach BBV-Schätzrichtlinien gewährt, aber nur für nachgewiesene projektbedingte Vernässungen.



Wie könnte es weitergehen?

- Heute 29.11.2017: Information Eigentümer und Nutzer
- **Nächste Schritte:**
 - Klärung offener Fragen
 - Vorbereitung Wasserrechtsantrag
 - Weitere Informationen
 - Beantragung des Wasserrechtes beim LRA Dillingen mit nachfolgender Flurneuordnung
 - Ohne Vertrauen und Transparenz keine Lösung!



Danke für Ihre Aufmerksamkeit!



R
VS REGIERUNG
VON SCHWABEN
